



COLÉGIO CAESP – EDUCAÇÃO INFANTIL, ENSINO FUNDAMENTAL E MÉDIO

Rua Almirante Barroso, 1086 – Fone/Fax (045) 3523.2887 – CEP 85851-010

Foz do Iguaçu – PR – Brasil - www.caesp.com.br - e-mail:caesp@caesp.net

■ HISTÓRIA DO BRASIL

■ Prof^a MÁRCIA FABIANI

marciafabiani@hotmail.com

FRENTE 2 – LIVRO 01

AULA 04

ADMINISTRAÇÃO COLONIAL

As Capitanias Hereditárias:

- 15 lotes horizontais de terra entregues pelo rei a membros da corte de sua confiança.
- **Carta de Doação:** documento que transferia a posse da terra.
- **Capitão Donatário** – aquele que recebe um dos lotes de terra.
- **Carta Foral:** direitos e deveres dos donatários.
 - **Direitos** – aplicar a justiça, escravizar índios e doar sesmarias (**14 mil metros²**).
 - **Deveres** – fundar povoados, cobrar impostos e defender o território.
- **Privilégios metropolitanos:**
 - 100% sobre o Pau Brasil - 100% sobre as drogas do sertão.
 - 20% sobre metais preciosos - 10% sobre a produção agrícola

- Motivos para a aplicação deste tipo de organização:
 - Portugal já havia ~~testado essa forma~~ administração em suas ilhas do Atlântico.
 - Transferência de despesas para particulares (POR não tinha recursos financeiros).
- **Fracasso:** falta de recursos e de interesse dos donatários + distância excessiva da metrópole + invasões estrangeiras + ataques de indígenas.
- **Exceções:** Pernambuco e São Vicente.

AS CAPITANIAS HEREDITÁRIAS



Os Governos Gerais:

- Correção de erros das Capitanias .

- **Centralização Administrativa.**

- Cargos auxiliares: **Ouvidor-mor (justiça), Provedor-mor (tesouro – cobrança de impostos), Capitão-mor (defesa).**

- **Tomé de Souza (1549 – 1553):** Salvador (capital), doação de sesmarias, criação de engenhos, criação do primeiro bispado do Brasil, **vinda de jesuítas;**

- **Duarte da Costa (1553 – 1558):** atritos entre colonos e jesuítas, bispo e governador, **atritos com índios, invasão de franceses ao RJ;**

- **Mem de Sá (1558 – 1572):** restabelecimento da paz interna e **expulsão de franceses do RJ.**

As Câmaras Municipais:

- **Instâncias de poder local.**

- **Homens bons (homens brancos e ricos proprietários de terra).**



Tomé de Sousa



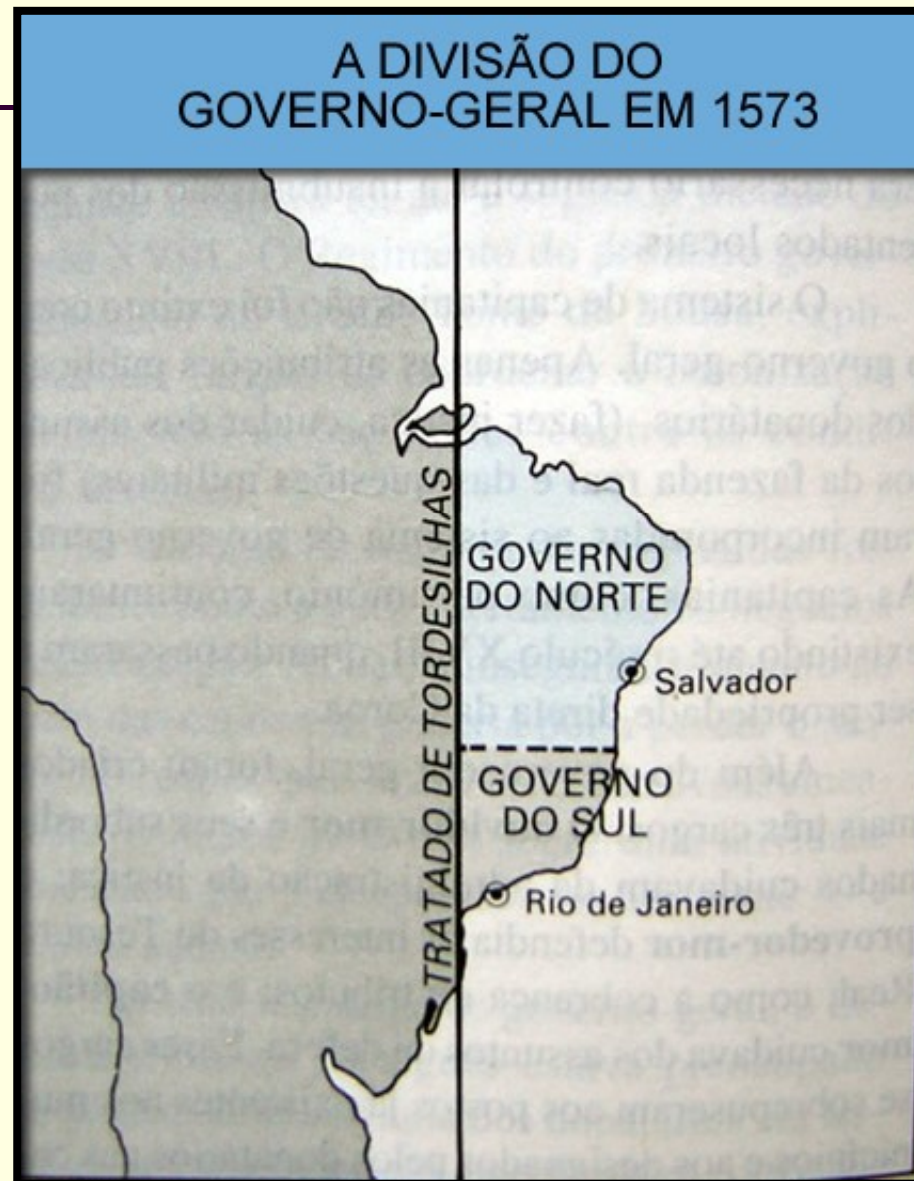
Manuel Vitor Filho,
Retrato de Mem de Sá

■ A divisão da colônia:

■ 1573 – 1578

- Grande extensão territorial.
- Perigo de invasões.
- Brasil do Norte (Salvador*).
- Brasil do Sul (Rio de Janeiro*).

* capitais



- 1621 – 1774
 - Estado do Brasil (Salvador*).
 - Estado do Maranhão (São Luís*).



* capitais

UNIÃO IBÉRICA (1580 – 1640)

- Morte do rei D. Sebastião;
- Assume Felipe II da Espanha, apoio do Papa;
- Fim do Tratado de Tordesilhas;
- Interiorização das fronteiras;
- OCUPAÇÃO DO NORDESTE, NORTE E SUL.

União Ibérica (1580-1640)

- Em 1578, **D. Sebastião**, rei de Portugal, morreu combatendo os árabes na batalha de Alcácer Quibir, na África. **CORPO SUMIU – CRENÇA NO RETORNO**
- Como era jovem e não tinha herdeiros diretos, seu **tio-avô, o cardeal D. Henrique**, assumiu o **governo lusitano**.
- No entanto, dois anos depois ele também faleceu e assim o trono português passou a ser ocupado pelo rei da Espanha, **D. Filipe II — que era primo de D. Sebastião e, portanto, herdeiro legítimo do trono português**.

Governo Filipino (1580 a 1640)

- apoiou-se nos comerciantes e nobres portugueses;
- União Ibérica trouxe grandes prejuízos para Portugal.
- **A França, a Inglaterra e a Holanda, que eram grandes rivais da Espanha, aproveitaram-se da situação e passaram a atacar as colônias portuguesas na América, na Ásia e na África,**

Invasões francesas ao Brasil

- primeira no Rio, **a França Antártica, em 1555 - 1567.**
- os franceses contaram com o importante apoio dos índios potiguaras;
- **1594 - 1615: MARANHÃO (SÃO LUIS)**

- **Em 1612, a rainha francesa Maria de Médicis enviou uma expedição colonizadora ao Maranhão.**
-

- núcleo de povoamento francês, a atual cidade de **SÃO LUÍS DO MARANHÃO, ÚNICA CIDADE BRASILEIRA NÃO FUNDADA PELOS PORTUGUESES QUE VIROU CAPITAL DE ESTADO.**

- em 1615 os portugueses expulsaram os franceses do Maranhão;

- No final do século **XVII e início do XVIII**, franceses e portugueses novamente se envolveram em conflitos na América, dessa vez por causa da delimitação de fronteiras entre o Brasil e Guiana Francesa.
- A questão só foi resolvida em **1701, com a assinatura do Tratado da Aliança**.
- Em 1713, o governo francês desistiu de ocupar a região e, por meio do **Tratado de Utrecht**, o Rio Oiapoque

Ameaça inglesa à América

- **reinado de Elizabeth I** (1558 a 1603), passou a incentivar a ação de **piratas e corsários** que agindo em nome da coroa atacavam e roubavam navios portugueses e espanhóis, que constantemente faziam viagens pelo Oceano Atlântico em navios carregados de metais preciosos extraídos da América.

Bandeirantes durante a União Ibérica

- expedições feitas pelos bandeirantes, na época conhecidos como paulistas ou armadores, que sem impedimento legal passaram a realizar incursões sertão adentro à procura de metais preciosos, índios ou qualquer atividade que lhes rendesse algum lucro.
- Tais expedições eram compostas **basicamente de mamelucos — filhos de brancos portugueses com índias.**

-
- As bandeiras passaram por três ciclos:
 - caça ao índio, - APRESAMENTO;
 - SERTANISMO (expedições contratadas principalmente para capturar negros foragidos e destruir quilombos) e ;
 - PROSPECÇÃO (que procuravam metais preciosos).

-
- **ENTRADAS (Governo),**
 - **BANDEIRAS (Particulares),**
 - **MONÇÕES pelos rios**

Criação de gado

- **Agreste e do sertão nordestino**, acompanhando o curso do Rio São Francisco, fonte de água para os animais, conhecido por isso como Rio dos Currais.
- **Criado livremente, o gado ocupou regiões até então esquecidas pelos colonizadores em busca de pastagens,**

Missões religiosas

- No início do século XVII foram fundadas a Missão de Tape e de Guairá nas proximidades do Rio da Prata.
- Nessas missões, os índios, em especial os **guaranis**, se dedicavam a várias atividades, como criação de gado, cultivo da erva-mate, fabricação de utensílios de cerâmica, de palha e até móveis.

■ Perseguidos pelos bandeirantes e esquecidos

pelo governo metropolitano, que chegou a

financiar algumas expedições de bandeirantes

para capturar índios, as reduções entraram em

lenta e gradual decadência, até que em **1759 o**

Marquês de Pombal expulsou os jesuítas do

reino português.

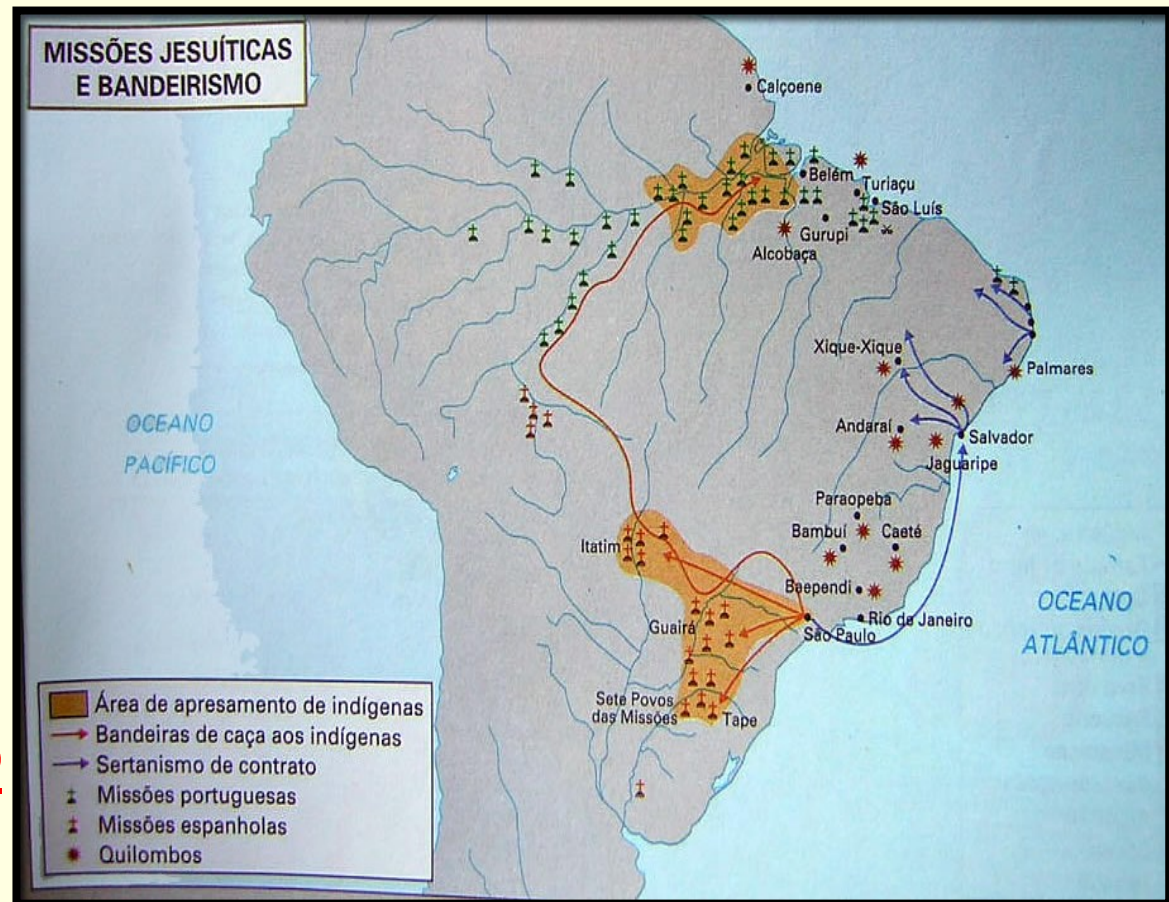
Ocupação espanhola na região sul deu-se a partir da instalação de reduções nos atuais territórios do Rio Grande do Sul (oeste), Argentina e Paraguai.

Palco de atritos permanentes entre portugueses e espanhóis.

Para resolver os atritos entre portugueses e espanhóis, foram feitos uma série de **tratados**, visando delimitar o território de ambos.

Os principais pontos de discórdia deveram-se a região Sul e o cobiçado comércio do Prata:

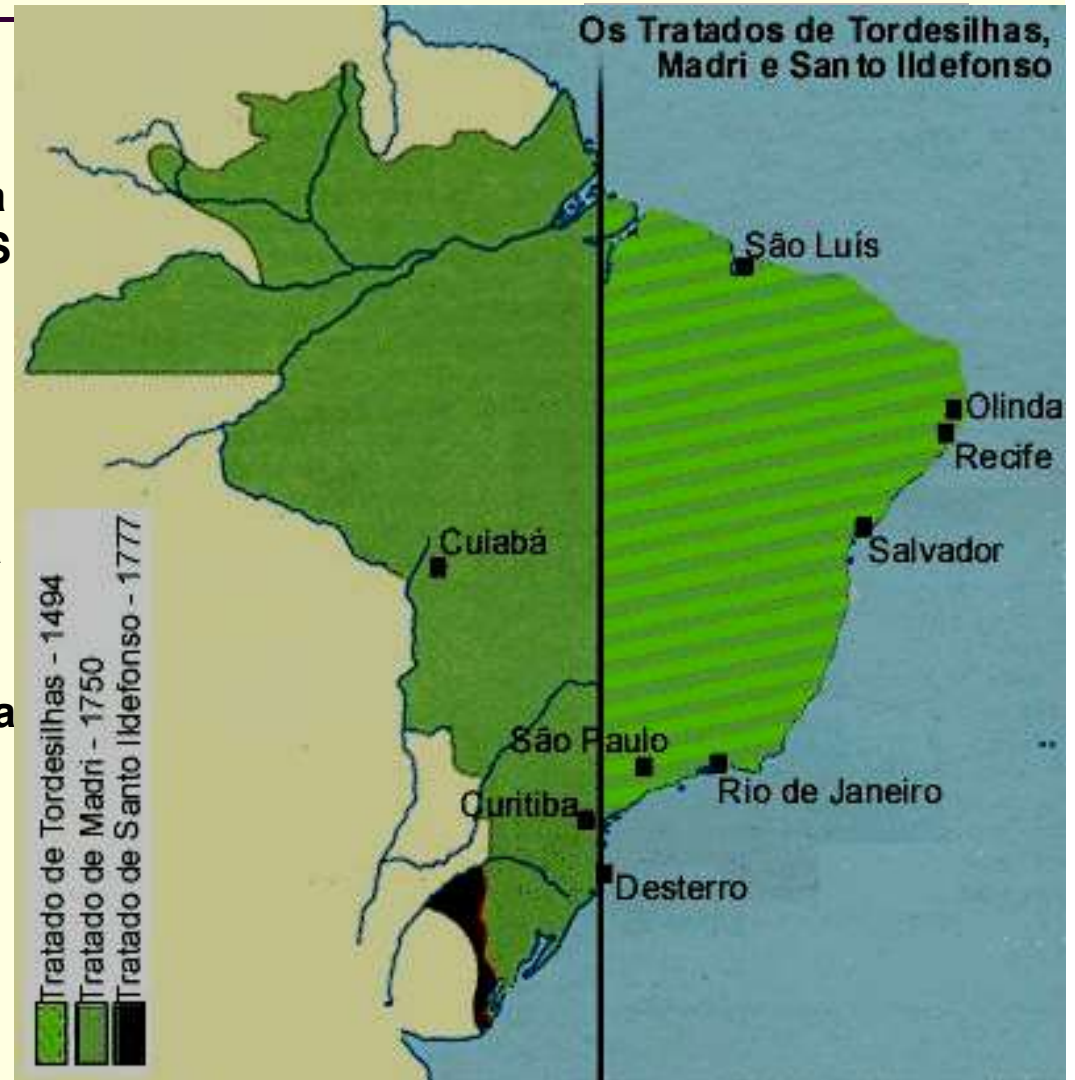
■ Tratado de Lisboa (1681)



-
- **Tratado de Madri (1750):**
 - Principal dos tratados.
 - Brasil atual (praticamente).
 - Princípio do “**Uti Possidetis**” – posse por ocupação reconhecida.
 - 7 Povos das Missões = Portugal.
 - Colônia do Sacramento = Espanha.
 - Tratado El Pardo (1761).
 - Tratado de Sto. Ildefonso (1777).
 - Tratado de Badajoz – confirmação do Tratado de Madri 1801.

Tratados de Limites

- 1761: El Pardo:
 - # Anula Tratado de Madri
 - # Espanhóis: Ilha de Santa Catarina
 - # Portugal: Famílias Açorianas no S
- 1777: Santo Ildefonso:
 - # Linhas Gerais do Trat. de Madri
 - # Espanhóis desocupam Ilha de Santa Catarina
 - # Portugal: Sacramento p/ Espanha
- 1801: Badajós:
 - # Portugal cede Olivença à Espanha
 - # Espanha: cede Sete Povos das Missões à Portugal
- 1903: Petrópolis:
 - # Acre comprado da Bolívia



2. A EXPANSÃO TERRITORIAL

- Séculos XVII e XVIII.
- União Ibérica – anulação prática do Tratado de Tordesilhas.
- Movimento bandeirante – alargamento informal das fronteiras.
- ~~Desinteresse espanhol.~~
- Ocupação da **região Nordeste**: defesa da costa (litoral), caça e massacre de indígenas (litoral e interior), criação de gado (ocupação do interior);
- Ocupação da **região Norte**: busca de drogas do sertão e instalação de reduções jesuíticas (ambos feitos a partir da bacia do Rio Amazonas);
- Ocupação da **região Sul**:
 - Interesse português no **comércio da Bacia do Prata**.
 - Criação de gado (secundário).
 - Fundação de cidades costeiras para garantir o comércio português no Prata.
 - **Desterro (1658) – atual Florianópolis.**
 - **Colônia do Sacramento (1678) – atual Uruguai.**
 - **Rio Grande (1737).**
 - **Porto Alegre (1742).**